

土地利用の状況

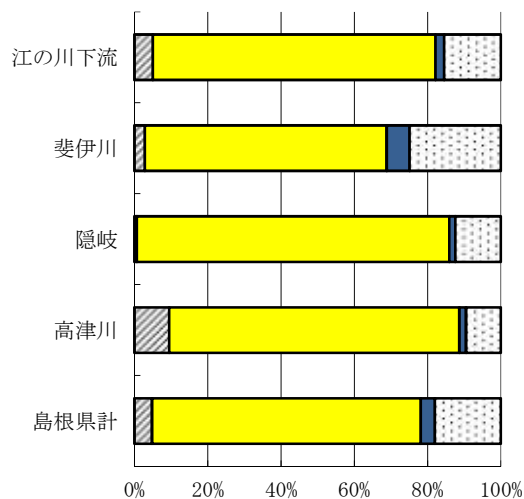
◆土地利用総括表◆

単位 面積：ha

森林計画区	森林		森林合計	耕地	その他	総土地面積
	国有林	民有林				
江の川下流	11,101	169,951	181,052	5,239	34,036	220,327
斐伊川	7,889	183,728	191,617	17,417	69,201	278,235
隠岐	232	29,505	29,737	559	4,296	34,592
高津川	13,044	109,071	122,115	2,534	13,023	137,672
島根県計	32,266	492,254	524,520	25,749	120,557	670,826
対森林面積 (%)	6%	94%	100%			
対土地面積 (%)	5%	73%	78%	4%	18%	100%

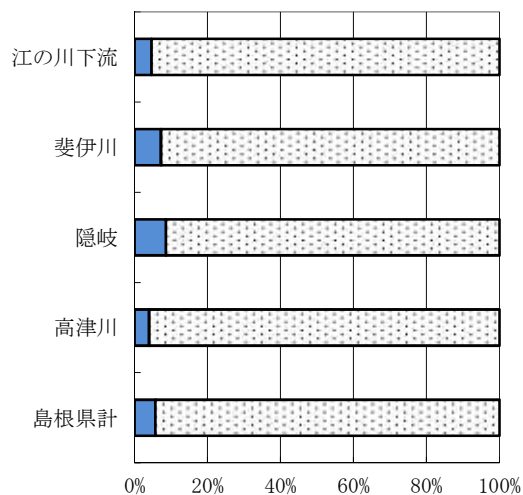
◆土地利用の状況◆

■国有林 ■民有林 ■耕地 ■その他



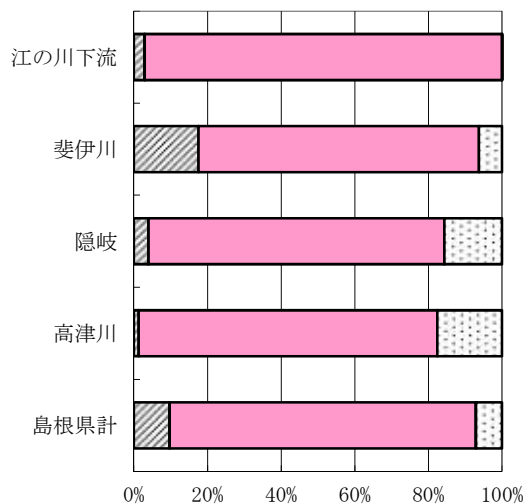
◆民有林における公有林と私有林の割合◆

■公有林 ■私有林



◆公有林の所有形態の割合◆

■県(行) ■市町村(行) ■財産区



◆私有林における所有形態の割合◆

■公社 ■森林総研 ■共有・その他 ■会社・団体 ■個人

